

2025년도 문화유산위원회

제9차 건축문화유산분과위원회 회의자료

- ▣ 회의일시 : 2025. 9. 18.(목), 13:30 ~
- ▣ 장 소 : 국립고궁박물관 회의실
- ▣ 안 건 : 총 18건
 - 심의 8건(공주 갑사 대응전 주변 창고 신축 등)
 - 검토 8건(고흥 여산송씨 쌍충 정려각 종합정비계획 검토 등)
 - 보고 2건(국가지정문화유산 현상변경 등 처리결과 보고 등)

문 화 유 산 위 원 회

목 차

【심의사항】

1	공주 갑사 대웅전 주변 창고 신축	공개
2	강릉향교 대성전 등 주변 문화 및 집회시설 건립(5차)	공개
3	영천 청제비 주변 암반 관정 개발	공개
4	영양 현리 삼층석탑 주변 단독주택 신축	공개
5	제천 장락동 칠층모전석탑 주변 단독주택 신축	공개
6	파주 용미리 마애이불입상 주변 자동차 매매장 부지 조성(4차)	공개
7	파주 용미리 마애이불입상 주변 도로 확포장 공사	공개
8	포항 보경사 원진국사비 주변 수장고 건립 공사(2차)	공개

【검토사항】

9	고흥 여산송씨 쌍충 정려각 종합정비계획 검토	공개
10	고창 선운사 대웅전 주변 공양간 개축 기본계획 재검토	공개
11	밀양 영남루 경관조명 개선사업 기본설계 검토	공개
12	양산 통도사 대웅전 및 금강계단 주변 경학원 개축 기본계획 검토	공개
13	문경 봉암사 정진대사탑비 주변 유물 수장고 건립 설계변경 검토	공개
14	청송 보광사 극락전 주변 묘사채 복원 기본설계 검토	공개
15	인제 봉정암 오층석탑 주변 일주문 건립 기본설계 검토	공개
16	당진 안국사지 석조여래삼존입상 등의 보호구역 지정면적 정정 검토	공개

【보고사항】

17	건축유산 상시모니터링 체계 마련 및 시범운영 용역 추진계획 보고	공개
18	국가지정문화유산 현상변경 등 처리결과 보고(9건) - 파주 용미리 마애이불입상 주변 고사목 제거	공개

- | | |
|---|--|
| <ul style="list-style-type: none">- 곡성 태안사 적인선사탑 주변 수목 가지 전정- 광양 중흥산성 삼층석탑 주변 시굴조사- 영천향교 대성전 주변 사적비 축조(변경허가)- 성주 법수사지 삼층석탑 주변 단독주택 신축(변경허가 2차)- 안동 봉황사 대웅전 주변 약수탕 진입로 정비(변경허가)- 천안 봉선홍경사 갈기비 주변 태양관 발전시설(패널) 설치- 구미 도리사 석탑 주변 시민치유 선센터 건립(변경허가)- 성주 법수사지 삼층석탑 주변 상수도관 매설 및 배수지 신설
(변경허가) | |
|---|--|

심 의 사 항

【심의사항】

안건번호 건축 2025-09-001

1. 공주 갑사 대웅전 주변 창고 신축

가. 제안사항

충남 공주시 소재 보물 「공주 갑사 대웅전」 보호구역 내 창고를 신축하고자 “국가지정문화유산 현상변경 등 허가” 신청한 사항을 부의하오니 심의하여 주시기 바랍니다.

나. 제안사유

- 문화유산 주변에 창고를 신축하려는 행위가 문화유산 및 문화유산 주변 경관에 미치는 영향을 심의 받고자 하는 사항임.
 - 국가지정문화유산 보호구역 내

다. 주요내용

- (1) 신청인 : ○○○
- (2) 대상문화유산 : 공주 갑사 대웅전
 - 소재지 : 충남 공주시 계룡면 갑사로 567-3
 - 지정일 : 2021. 03. 25.
- (3) 신청내용
 - 사업위치 : 충남 공주시 계룡면 갑사로 567-3
 - 문화유산과의 이격거리 : 당해문화유산에서 약 20m, 보호구역 내
 - 사업내용 : 템플스테이 비품 등의 보관용 창고 1동 신축
 - 건축면적 : 28㎡ / 연면적 : 28㎡
 - 구조 : 경량철골+패널구조
 - 벽체 : 75mm EPS패널+스타코 마감
 - 지붕 : 100mm EPS패널+한식형 금속기와
 - 비고 : 기존 철골구조물 철거 후 신축

2. 강릉향교 대성전 등 주변 문화 및 집회시설 건립(5차)

가. 제안사항

강원 강릉시 소재 보물 「강릉향교 대성전」 등 주변에 문화 및 집회시설(교육관)을 건립하고자 “국가지정문화유산 현상변경 등 허가” 신청한 사항을 부의하오니 심의하여 주시기 바랍니다.

나. 제안사유

- 문화유산 주변 문화 및 집회시설(교육관) 건립행위에 대하여 문화유산 및 역사문화경관에 미치는 영향을 심의 받고자 하는 사항임.
 - 현상변경 허용기준 제1구역 “개별검토”에 해당됨.
- ※ ‘24년 제11차 문화유산위원회 건축문화유산분과 심의 결과(2024.11.21.) : 부결
 - 역사문화경관 저해
- ※ ‘25년 제2차 문화유산위원회 건축문화유산분과 심의 결과(2025.02.20.) : 부결
 - 역사문화경관 저해
- ※ ‘25년 제5차 문화유산위원회 건축문화유산분과 심의 결과(2025.05.15.) : 부결
 - 역사문화경관 저해
- ※ ‘25년 제8차 문화유산위원회 건축문화유산분과 심의 결과(2025.08.14.) : 부결
 - 역사문화경관 저해

다. 주요내용

- (1) 신청인 : ○○○
- (2) 대상문화유산 : 강릉향교 대성전 / 강릉향교 명륜당 / 강릉향교 동무·서무·전랑
 - 소재지 : 강원 강릉시 명륜로 29 (교동, 강릉향교)
 - 지정일 : 1963. 01. 21. / 2020. 12. 28. / 2020. 12. 28.

(3) 신청내용

- 사업위치 : 강원 강릉시 교동 213-29
 - 문화유산과의 이격거리 : 보호구역에서 약 55m
- 사업내용

구 분	'25년 제2차 위원회 (2차, 부결)	'25년 제5차 위원회 (3차, 부결)	'25년 제8차 위원회 (4차, 부결)	'25년 제9차 위원회 (5차, 신청안)	직전대비 변경사항
건물규모	지상 2층, 지하 1층	지상 2층, 지하 1층	지상 1층, 지하 1층	지상 2층	△지하 1층 + 지상 1층
최고높이	14.45m *1, 2차 신청안은 10.2m로 오기	10.45m	7.1m	9.2m	+ 2.1m
대지면적	5,508㎡	5,508㎡	5,508㎡	2,241㎡	△3,267㎡
건축면적	295.39㎡	320.84㎡	300.03㎡	439.34㎡	+ 139.31㎡
연면적	807.07㎡	804.19㎡	727.67㎡	725.34㎡	△2.33㎡
건폐율	5.36%	5.82%	5.44%	19.60%	+ 14.16%
용적률	9.28%	9.43%	5.44%	32.36%	+ 26.92%
건축구조	R.C	R.C	R.C	R.C	-

- 주요 변경 사항
 - 234-7외 3필지 → 213-29 단독필지
 - 지하삭제, 법면부분 공사 제외
 - 평지붕으로 입면 수정
 - 건물위치를 4차대비 안쪽으로 5미터 이동
 - 주출입구 좌측면 담장 삭제

3. 영천 청제비 주변 암반 관정 개발

가. 제안사항

경북 영천시 소재 국보 「영천 청제비」 주변에 암반 관정 개발 공사를 하고자 “국가지정문화유산 현상변경 등 허가” 신청한 사항을 부의하오니 심의하여 주시기 바랍니다.

나. 제안사유

- 문화유산 주변에 암반 관정 개발(지하 50미터 이상의 땅파기 행위)로 인해 문화유산 및 문화유산 주변에 미치는 영향을 심의 받고자 하는 사항임.
 - 현상변경 허용기준 제1구역 “개별심의”에 해당됨.

다. 주요내용

- (1) 신청인 : ○○○
- (2) 대상문화유산 : 영천 청제비
 - 소재지 : 경북 영천시 도남동 산7-1번지
 - 지정일 : 2025. 06. 20.
- (3) 신청내용
 - 사업위치 : 경북 영천시 금호읍 구암리 1246-1
 - 문화유산과의 이격거리 : 보호구역에서 100m
 - 사업내용 : 농업용수 공급을 위한 암반관정 설치
 - 관정크기 : D=150mm, H=150m
 - 펌프실 설치
 - 콘크리트 기초 2.6m×2.1m, T=20cm
 - 메쉬웬스 설치 2m×1.5m, H=1.6m
 - 전기판넬 설치 H=1.0m

4. 영양 현리 삼층석탑 주변 단독주택 신축

가. 제안사항

경북 영양군 소재 보물 「영양 현리 삼층석탑」주변에 단독주택을 신축하고자 “국가지정문화유산 현상변경 등 허가” 신청한 사항을 부의하오니 심의하여 주시기 바랍니다.

나. 제안사유

- 문화유산 주변에 단독주택 신축 행위로 인해 문화유산 및 문화유산 주변 경관에 미치는 영향을 심의 받고자 하는 사항임.
 - 현상변경 허용기준 제1구역 “개별심의”에 해당됨.
- ※ ‘17년 문화재위원회 제5차 건축문화재분과 심의결과(2017.05.18.) : 부결
 - 역사문화경관 저해
- ※ ‘17년 문화재위원회 제8차 건축문화재분과 심의결과(2017.08.01.) : 조건부가결
 - 문화재와의 경관을 고려하여 완충녹지 설치 및 건축물의 향을 조정토록 함

다. 주요내용

- (1) 신청인 : ○○○
- (2) 대상문화유산 : 영양 현리 삼층석탑 / 영양 현리 오층모전석탑
 - 소재지 : 경북 영양군 영양읍 현리 401번지 / 464번지
 - 지정일 : 1977. 08. 22. / 2020. 07. 27.
- (3) 신청내용
 - 사업위치 : 경북 영양군 영양읍 현리 411-1번지
 - 문화유산과의 이격거리 : 보호구역에서 60m

○ 사업내용 : 단독주택 신축

구분	건축계획(안)		
용도	단독주택		
대지면적	614.00m ²		
건축면적	111.05m ²	건폐율	18.09%
연면적	111.05m ²	용적율	18.09%
구조	1층:철근콘크리트 구조 / 슬라브지붕		
최고높이	5.1m	층수	지상1층
마감재료	지붕 : 철근콘크리트 슬라브 위 한식기와잇기		
	벽체 : 0.5B 점토벽돌 치장쌓기(회색) / 코너부분(검은색)		
	문(주출입구) - 1층(스틸 회색계열 현관문)		

5. 제천 장락동 칠층모전석탑 주변 단독주택 신축

가. 제안사항

충북 제천시 소재 보물 「제천 장락동 칠층모전석탑」 보호구역 내 단독주택을 신축하고자 “국가지정문화유산 현상변경 등 허가” 신청한 사항을 부의하오니 심의하여 주시기 바랍니다.

나. 제안사유

- 문화유산 주변에 단독주택을 신축하려는 행위가 문화유산 및 문화유산 주변 경관에 미치는 영향을 심의 받고자 하는 사항임.
 - 국가지정문화유산 제5구역 “국토의 계획 및 이용에 관한 법률, 건축법 등 관련 법령에 따라 처리”에 해당됨.

다. 주요내용

- (1) 신청인 : ○○○
- (2) 대상문화유산 : 제천 장락동 칠층모전석탑
 - 소재지 : 충북 제천시 장락동 65-2번지
 - 지정일 : 1967. 06. 23.
- (3) 신청내용
 - 사업위치 : 충북 제천시 장락동 90-13번지 일대
 - 문화유산과의 이격거리 : 당해문화유산에서 약360m, 보호구역에서 약 350m
 - 사업내용 : 단독주택 신축
 - 사업면적 : 2,361㎡ (대지면적 2,324㎡ + 진.출입로 37㎡)
 - 건축면적 : 225.12㎡ / 연면적 : 189.72㎡
 - 구조 : 지상 1층, 2동, 최고높이 5.6m

동별	구분	건축면적	바닥면적	높이	용도
주1동	1층	112.56m ²	94.86m ²	5.6m	단독주택
주2동	1층	112.56m ²	94.86m ²	5.6m	단독주택

6. 파주 용미리 마애이불입상 주변 자동차매매장 부지 조성(4차)

가. 제안사항

경기 파주시 소재 보물 「파주 용미리 마애이불입상」 보호구역 내 자동차 매매장을 조성하고자 “국가지정문화유산 현상변경 등 허가” 신청한 사항을 부의하오니 심의하여 주시기 바랍니다.

나. 제안사유

- 문화유산 주변에 자동차 매매장을 조성하려는 행위가 문화유산 및 문화유산 주변 경관에 미치는 영향을 심의 받고자 하는 사항임.
 - 현상변경 허용기준 제1구역 “개별심의”에 해당됨.
- ※ 2025년 문화유산위원회 제4차 건축문화유산분과 심의결과(2025.04.17.) : 부결
 - 역사문화경관 저해
- ※ 2025년 문화유산위원회 제7차 건축문화유산분과 심의결과(2025.07.17.) : 부결
 - 역사문화경관 저해
- ※ 2025년 문화유산위원회 제8차 건축문화유산분과 심의결과(2025.08.14.) : 부결
 - 역사문화경관 저해

다. 주요내용

- (1) 신청인 : ○○○
- (2) 대상문화유산 : 파주 용미리 마애이불입상
 - 소재지 : 경기 파주시 광탄면 용미리 산8,9번지
 - 지정일 : 1963. 01. 21.

(3) 신청내용

- 사업위치 : 경기 파주시 광탄면 용미리 산7-2번지 외 2필지
 - 문화유산과의 이격거리 : 보호구역에서 50m, 문화유산에서 106m
- 사업내용 :
 - 대지면적 : 4,891m² / 건축면적 : 396.40m² / 연면적 : 396.40m²
 - 성토량 : 611.80m³ / 절토량 : 8,772.34m³ (최대절고 4.16m)
 - 건축물 3동 건립
 - 자동차매매장 2동, 사무실 1동 (철골구조, 경사지붕, 최고높이 5m)
 - 배수공사 : 흡관 - D=500, 68m / PE이중벽관 : D=300, 148m 등
 - 토목공사
 - 식생토 옹벽 : H=0.2~3.9m, L=335m / 보강토 옹벽 : H=0.2~3.0m, L=96m
 - 아스콘 포장 : T=125mm, 2,972m² 등
 - 조경공사
 - 식재면적 : 495.75m² / 248본(교목 99본, 관목 149본)
 - 비교표

구분	1차 불허('25.4.17.)	2차 불허('25.7.17.)	3차 불허('25.8.14.)	4차 금회	비고 (3차대비 주요변동)
문화유산 이격거리	1구역 (보호구역에서 9m, 문화유산에서 85m)	1구역 (보호구역에서 25m, 문화유산에서 100m)	1구역 (보호구역에서 50m, 문화유산에서 106m)	1구역 (보호구역에서 50m, 문화유산에서 106m)	변동없음
대지면적	4,964m ²	4,891m ²	3,864m ²	3,864m ²	변동없음
건축면적	396.40m ²	396.40m ²	396.40m ²	396.40m ²	변동없음
연면적	396.40m ²	396.40m ²	396.40m ²	396.40m ²	변동없음
성토량	645.17m ³	611.80m ³	611.80m ³	611.80m ³	변동없음
절토량	8,227.97m ³ (최대절고 4.73m)	8,772.34m ³ (최대절고 4.16m)	6,833.90m ³ (최대절고 4.44m)	5,427.27m³ (최대절고 4.16m)	절토량 감소
건축물	자동차매매장 2동 철골구조, 경사지붕, 최고높이 6m	자동차매매장 2동, 사무실 1동 철골구조, 경사지붕, 최고높이 5m	자동차매매장 2동, 사무실 1동 철골구조, 경사지붕, 최고높이 5m	자동차매매장 2동, 사무실 1동 철골구조, 경사지붕, 최고높이 5m	변동없음
배수 공사	-흡관: D=500, 55m -PE이중벽관(D300) 114m 등	-흡관: D=500, 68m -PE이중벽관(D300) 169m 등	-흡관: D=500, 68m -PE이중벽관(D300) 148m 등	-흡관: D=500, 68m -PE이중벽관(D300) 148m 등	변동없음

구분	1차 불허('25.4.17.)	2차 불허('25.7.17.)	3차 불허('25.8.14.)	4차 금회	비고 (3차대비 주요변동)
토목 공사	-식생토옹벽 : H=0.2~3.9m, L=197m -보강토옹벽 : H=0.2~3.9m, L=184m -아스콘포장 : T=125mm, 3,032㎡ 등	-식생토옹벽 : H=0.2~3.9m, L=265m -보강토옹벽 : H=0.2~3.0m, L=96m -아스콘포장 : T=125mm, 3,246㎡ 등	-식생토옹벽 : H=0.2~3.9m, L=335m -보강토옹벽 : H=0.2~3.0m, L=96m -아스콘포장 : T=125mm, 2,972㎡ 등	-식생토옹벽 : H=0.2~3.9m, L=335m -보강토옹벽 : H=0.2~3.0m, L=96m -아스콘포장 : T=125mm, 2,972㎡ 등	수치변동없음 ※변경사항 -옹벽의 최대절토부 (기존)옹벽 2단구성 (금회)옹벽 및 사면조성
조경 공사	-식재면적 : 721.35㎡ -360본 (교목 144, 관목 216)	-식재면적 : 685.65㎡ -343본 (교목 137, 관목 206)	-식재면적 : 495.75㎡ -248본 (교목 99, 관목 149)	-식재면적 : 495.75㎡ -248본 (교목 99, 관목 149)	변동없음
사업비	452,400천원	435,100천원	521,180천원	521,180천원	변동없음

7. 파주 용미리 마애이불입상 주변 도로 확포장 공사

가. 제안사항

경기 파주시 소재 보물 「파주 용미리 마애이불입상」 보호구역 내 도로 건설공사를 하고자 “국가지정문화유산 현상변경 등 허가” 신청한 사항을 부의하오니 심의하여 주시기 바랍니다.

나. 제안사유

- 문화유산 주변에 도로건설공사를 하는 행위가 문화유산 및 문화유산 주변 경관에 미치는 영향을 심의 받고자 하는 사항임.
 - 현상변경 허용기준 제1,2,3,4,5구역에 해당됨.

다. 주요내용

- (1) 신청인 : ○○○
- (2) 대상문화유산 : 파주 용미리 마애이불입상
 - 소재지 : 경기 파주시 광탄면 용미리 산8,9번지
 - 지정일 : 1963. 01. 21.
- (3) 신청내용
 - 사업위치 : 경기 파주시 광탄면 용미리~신산리 국가지원지방도 78호선
 - 문화유산과의 이격거리 : 보호구역에서부터 47.4m
 - 사업내용
 - 노선 : 국가지원지방도 78호선
 - 구간 : 파주시 광탄면 용미리~신산리
 - 연장 : 연장 3.12km / 폭원 17.5m(2→4차로 확장)
 - 사업비 : 453.3억원(공사비 323.7억원)
 - 구조물 : 교량 33m / 1개소
 - 출입시설 : 평면교차 6개소(회전1개소 포함)

8. 포항 보경사 원진국사비 주변 수장고 건립 공사(2차)

가. 제안사항

경북 포항시 소재 보물 「포항 보경사 원진국사비」주변에 개방형 수장고 건립 공사와 관련하여 “국가지정문화유산 현상변경 등 허가” 사항을 부의 하오니 재심의하여 주시기 바랍니다.

나. 제안사유

- 문화유산 주변 개방형 수장고 건립 공사와 관련하여 문화유산 및 문화유산 주변 경관에 미치는 영향을 심의받고자 하는 사항임.
 - 현상변경 허용기준 제1구역 “개별심의”에 해당됨.

다. 주요내용

- (1) 신청인 : ○○○
- (2) 대상문화유산 : 포항 보경사 원진국사비
 - 소재지 : 경북 포항시 북구 송라면 보경로 523
 - 지정일 : 1963. 01. 21.
- (3) 사업개요
 - 사업내용 : 보경사 경내 개방형 수장고 건립
 - 사업위치 : 경북 포항시 북구 송라면 보경로 523
 - 문화유산과의 이격거리 : 보호구역에서 100m 이내
 - 사업규모

구분	1차심의(25.6.19.)	소위원회(25.7.8.)	2차심의(25.9.18.)
연면적(건축면적)	952.22㎡(855.62㎡)	993.9㎡(897.3㎡)	976.40㎡(879.8㎡)
층별면적	1층: 855.62㎡	1층: 897.3㎡	1층: 879.8㎡

구분	1차심의(25.6.19.)	소위원회(25.7.8.)	2차심의(25.9.18.)
	2층: 96.6m ²	2층: 96.6m ²	2층: 96.6m ²
최고높이(GL기준)	19.88m	19.88m	17.04m
구조		철근콘크리트	
지붕형태	사모지붕(동기와)	사모지붕(동기와)	팔작지붕(동기와)

검 토 사 항

【검토사항】

안건번호 건축 2025-09-009

9. 고흥 여산송씨 쌍충 정려각 종합정비계획 검토

가. 제안사항

전남 고흥군 소재 보물 「고흥 여산송씨 쌍충 정려각」의 종합정비계획(안)을 부의하오니 검토하여 주시기 바랍니다.

나. 제안사유

- '24년도 국가유산보수정비(국고보조)사업으로 추진 중인 보물 「고흥 여산송씨 쌍충 정려각」의 종합정비계획(안)에 대하여 검토받고자 하는 사항임.

다. 주요내용

- (1) 신청인 : ○○○
- (2) 대상문화유산 : 고흥 여산송씨 쌍충 정려각
 - 소재지 : 전남 고흥군 마륵마서길 49-6
 - 지정일 : 2022. 11. 25.
- (3) 사업내용 : 종합정비계획 수립
 - 주요내용
 - 당해문화유산의 보존관리 및 주변정비에 대한 종합정비계획수립
 - 문화유산 주변 동선계획 및 주변 활용방안 마련
 - 종합정비계획에 따른 단계별, 연차별 사업추진계획 및 사업비 확보방안 마련 등

10. 고창 선운사 대응전 주변 공양간 개축 기본계획 재검토

가. 제안사항

전북 고창군 소재 보물 「고창 선운사 대응전」 주변 공양간 개축을 위한 기본계획을 부의하오니 검토하여 주시기 바랍니다.

나. 제안사유

- ‘25년도 국가유산보수정비(국고보조)사업으로 추진 중인 보물 「고창 선운사 대응전」 주변 공양간 개축 기본계획의 적정성을 검토받고자 하는 사항임.
- 사업지침 : 관계전문가 자문을 받아 노후한 공양간 개축 설계를 실시하되, 기본계획(설계) 수립 단계에서 설계설명서와 개략도면(배치도, 평면도, 입면도, 단면도 등)을 국가유산청(건축유산팀)에 제출하여 검토를 받은 후 의견을 반영하여 최종 완료한다.
- ※ ‘25년 제7차 문화유산위원회 건축문화유산분과 검토 결과(2025.07.17.) : 보류
- 현장확인 후 재검토

다. 주요내용

- (1) 신청인 : ○○○
- (2) 대상문화유산 : 고창 선운사 대응전
 - 소재지 : 전북 고창군 아산면 선운사로 250, 선운사
 - 지정일 : 1963. 01. 21.
- (3) 신청내용
 - 사업내용 : 노후한 공양간 개축 설계(기존 공양간 1동 156.6㎡는 존치)

	보류(제7차위원회/‘25.7.17.)	금회
대지위치	고창군 아산면 삼인리 520-3 외 4필지	(좌동)
대지면적	5,745㎡	(좌동)

	보류(제7차위원회/‘25.7.17.)	금회
건축면적	929.0㎡	547.7㎡
연면적	951.8㎡	634.4㎡
건축규모	1동, 지상2층, 최고높이 9.63m	1동, 지상2층, 최고높이 11.5m
건축구조	철근콘크리트조, 한식목구조	(좌동)
외장재료	(지붕) 한식기와, (외부) 화강석 판석	단, RC조-한식목구조의 구성비 변동
예상공사비	약 3,985백만원	약 3,731백만원

11. 밀양 영남루 경관조명 개선사업 기본설계 검토

가. 제안사항

경남 밀양시 소재 국보 「밀양 영남루」의 경관조명 개선을 위한 기본설계 (안)을 부의하오니 검토하여 주시기 바랍니다.

나. 제안사유

- ‘25년도 국가유산보수정비(국고보조)사업으로 추진 중인 국보 「밀양 영남루」의 경관조명 개선 기본설계안의 적정성을 검토받고자 하는 사항임.
 - 사업지침 : 영남루 관련 경관조명 설계를 국가유산청의 승인을 득한 후 경관조명 설치를 실시한다.

다. 주요내용

- (1) 신청인 : ○○○
- (2) 대상문화유산 : 밀양 영남루
 - 소재지 : 경남 밀양시 중앙로 324
 - 지정일 : 2023. 12. 23.
- (3) 신청내용
 - 사업내용 : 영남루 일원 경관조명 교체 및 신설
 - 영남루 및 읍성 연출

대상	내용	규격 및 수량	비고
영남루	처마 업라이트	LED 54W DMX색온도제어 9개	바닥 매립
	전각 기둥 1층 업라이트	LED 54W DMX색온도제어 20개	초석 옆 석재함
	전각 기둥 2층 업라이트	LED 32W DMX색온도제어 6개	2층 바닥 목재함
	후사광 투광기	LED 1300W 천연백색 1세트(6개)	
	누각 레이저 투사	LED 20.8W 고채도RGB 1세트(2개)	밀양강 둔치
	영남루 지붕 및 산지 고보 등	LED 1000W 8000K 1세트(6개) LED 230W 고보조명 1개	밀양강 둔치

대상	내용	규격 및 수량	비고
	영남루 대숲투사	LED 100W 고채도RGB 1세트(2개)	밀양교 위
보호 구역 내	전반 성곽 라인조명	LED 180W DMX색온도제어 58개	
	수변 산책로 이랑각 투사 보안등	LED 50W 3000K 등 1세트	
	아랑각 하부 계단 투광	LED 54W DMX색온도제어 등 10세트	
	아랑각 상부 계단 투광	LED 54W DMX색온도제어 등 12세트	
	수목 구간 무선컨트롤	LED 72W DMX색온도제어 23개	
	수변 산책로 집입구간 보안등	LED 50W 3000K 3개	
	내삼문 앞 지중등 교체	LED 54W DMX색온도제어 2개	
보호 구역 내외	사주문 앞 블라드 설치	LED 24W 3000K 2개	
	수변 산책로 보안등 교체	LED 50W 헤드 및 투광등 4개, 27세트	
	전반 블라드 교체	LED 48W 3000K 17세트	
보호 구역 외	영남루 일대 보안등	E39 3000K 14세트	
	밀양읍성 라인조명	LED 90W DMX색온도제어 26개	시도기념물
	주차장 화장실 램프 교체	E26 3000K 4개	
	주차장 보안등 헤드 교체	LED 50W 3000K 7개	

- 영남루 주변 산책로 연출

대상	내용	규격 및 수량	비고
밀양교	밀양교 보안등 교체	LED 100W+ 50W 3000K 10개	
	교각 다운라이트	LED 50W 3000K 14개	
	하부 라인조명	LED 48W 3000K 192개	
	측면 라인조명	LED 15W 3000K 360개	
벚꽃길	고보 조명	LED 230W 고보조명 1개	
	수목 업라이트	LED 90W 고채도RGB 103개	
	블라드 조명	LED 24W 고채도RGB 123개	

12. 양산 통도사 대응전 및 금강계단 주변 경학원 개축 기본계획 검토

가. 제안사항

경남 양산시 소재 국보 「양산 통도사 대응전 및 금강계단」 주변 경학원 개축을 위한 기본계획을 부의하오니 검토하여 주시기 바랍니다.

나. 제안사유

- ‘25년도 국가유산보수정비(국고보조)사업으로 추진 중인 국보 「양산 통도사 대응전 및 금강계단」 주변 경학원 개축 기본계획의 적정성을 검토받고자 하는 사항임.
- 사업지침 : 관계전문가 자문을 받아 경학원 개축 설계를 실시하되, 기본설계 단계에서 국가유산청(문화유산위원회) 검토를 받고 추진한다.

다. 주요내용

- (1) 신청인 : ○ ○ ○
- (2) 대상문화유산 : 양산 통도사 대응전 및 금강계단
 - 소재지 : 경남 양산시 하북면 통도사로 108, 통도사
 - 지정일 : 1997. 01. 01.
- (3) 신청내용
 - 사업위치 : 경남 양산시 하북면 지산리 산83-156번지 일원
 - 이격거리 : 보호구역으로부터 약 392m
 - 사업내용
 - 대지면적 : 6,030㎡
 - 건축면적/연면적 : 715.5㎡ / 1,132.4㎡
 - 구조 : 철근콘크리트조(1층)+ 한식목구조(2층)
 - 건축규모 : 지상2층 / 최고높이 13.2m

13. 문경 봉암사 정진대사탑비 주변 유물 수장고 건립 설계변경 검토

가. 제안사항

경북 문경시 소재 보물 「문경 봉암사 정진대사탑비」 주변 유물수장고 건립과 관련한 설계변경 내용을 부의하오니, 검토하여 주시기 바랍니다.

나. 제안사유

- '23년 국가유산보수정비(국고보조)사업으로 추진 중인 보물 「문경 봉암사 정진대사탑비」 주변 유물수장고 건립 설계변경의 적정성을 검토 받고자 하는 사항임.

※ 설계승인 통지(건축유산팀-2329, 2024.12.17.)

다. 주요내용

- (1) 신청인 : ○ ○ ○
- (2) 대상문화유산 : 문경 봉암사 정진대사탑비
 - 소재지 : 경북 문경시 가은읍 원북리 481-2번지(봉암사)
 - 지정일 : 1963. 01. 21.
- (3) 신청내용
 - 사업위치 : 경북 문경시 가은읍 원북리 477-4
 - 문화유산과의 이격거리 : 보호구역에서 110m
 - 사업내용 :

구분	당초	변경	이전대비 변경사항
대지위치	경북 문경시 가은읍 원북리 477	경북 문경시 가은읍 원북리 477-4	
건축면적	443.59㎡	206.07㎡	△183.52㎡

구 분	당초	변경	이전대비 변경사항
바닥면적	299.24m ²	183.62m ²	△115.62m ²
연 면 적	299.24m ²	183.62m ²	△115.62m ²
주 용 도	유물수장고		
층 수	지상 1층		
층 고	2.4m / 2.7m		
최고높이	7.34m	7.49m	+ 0.15m
구 조	목구조		
마 감 재	외벽:ALC블록/테라코트 마감, 지붕:합금기와		

14. 청송 보광사 극락전 주변 요사채 복원 설계 검토

가. 제안사항

경북 청송군 소재 보물 「청송 보광사 극락전」 보호구역 내 화재로 인해 멸실된 요사채 복원을 위한 기본설계 사항을 부의하오니, 검토하여 주시기 바랍니다.

나. 제안사유

- 보물 「청송 보광사 극락전」 보호구역 내에 화재로 인해 멸실된 요사채 복원을 위한 기본설계의 적절성 등에 대해 검토 받고자 하는 사항임.

다. 주요내용

- (1) 신청인 : ○○○
- (2) 대상문화유산 : 청송 보광사 극락전
 - 소재지 : 경북 청송군 현충로 51-352
 - 지정일 : 2014. 12. 17.
- (3) 사업개요
 - 사업위치 : 경북 청송군 청송읍 덕리 429
 - 문화유산과의 이격거리 : 보호구역 내
 - 사업내용 : 요사채 산불 피해 복원
 - 변경사항 : 요사채 기존 위치에서 서남쪽으로 이동

15. 인제 봉정암 오층석탑 주변 일주문 건립 기본설계 검토

가. 제안사항

강원 인제군 소재 보물 「인제 봉정암 오층석탑」 주변 일주문 건립을 위한 기본계획을 부의하오니, 검토하여 주시기 바랍니다.

나. 제안사유

- ‘25년 국가유산보수정비(국고보조)사업으로 추진 중인 보물 「인제 봉정암 오층석탑」 주변 일주문 건립 기본계획의 적정성을 검토 받고자 하는 사항임.

다. 주요내용

- (1) 신청인 : ○○○
- (2) 대상문화유산 : 인제 봉정암 오층석탑
 - 소재지 : 강원 인제군 북면 용대리 산77
 - 지정일 : 2014. 07. 03.
- (3) 신청내용
 - 사업위치 : 강원 인제군 북면 용대리 산76번지 외 1필지
 - 문화유산과의 이격거리 : 약 90m
 - 사업내용 : 일주문 건립
 - 규모 : 정면 1칸(주칸 2.7m), 건물높이(정면 7.23m / 배면 6.03m)
 - 양식 : 다포계(외2출목), 겹처마, 맞배지붕(지붕면적 22.70㎡)

16. 당진 안국사지 석조여래삼존입상 등의 보호구역 지정면적 정정 검토

가. 제안사항

충남 당진시 소재 보물 「당진 안국사지 석조여래삼존입상」 및 보물 「당진 안국사지 석탑」의 보호구역 지정면적 정정 사항을 부의하오니, 검토하여 주시기 바랍니다.

나. 제안사유

- 보물 「당진 안국사지 석조여래삼존입상」 및 보물 「당진 안국사지 석탑」의 보호구역 고시(문화재청고시 제2008-166호) 내용에 대해, 문화유산 보호구역 지정면적의 오류사항이 확인되어 이를 정정하고자 하는 사항임.

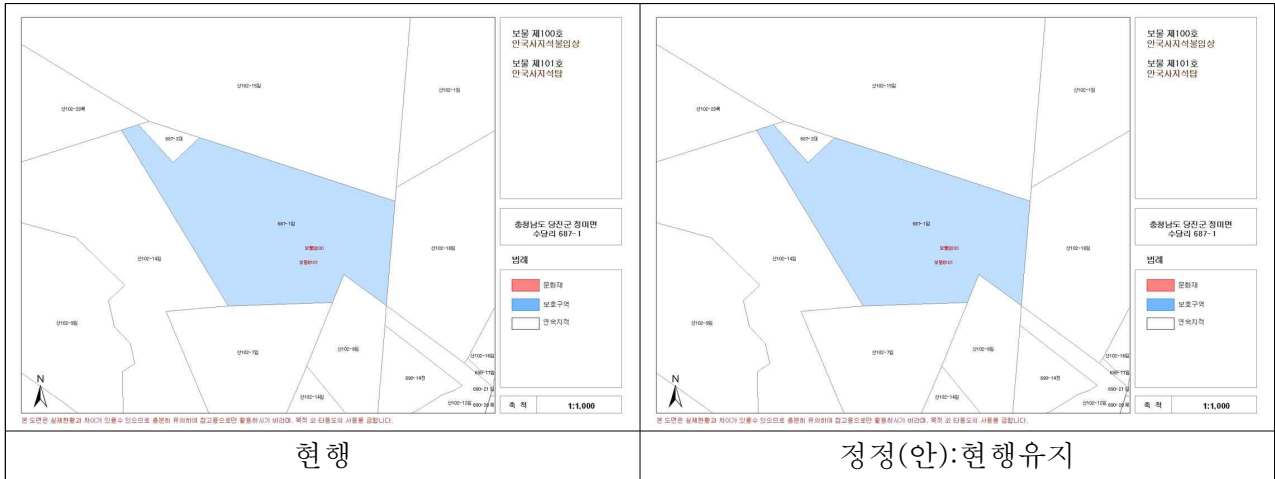
다. 주요내용

- (1) 신 청 인 : ○ ○ ○
- (2) 대상문화유산 : 당진 안국사지 석조여래삼존입상 / 당진 안국사지 석탑
 - 소 재 지 : 충남 당진시 정미면 수당리 687-1
 - 지 정 일 : 1963. 01. 21.
- (3) 신청내용 : 보호구역 지정면적 정정

문화유산명	구분	분류	현행 (고시 2008-166호)	금회 정정(안)	비고
당진 안국사지 석조여래 삼존입상	지정 구역	지번	687-1	687-1	
		지적	11,321㎡	11,321㎡	
		지정면적	5.4㎡ /	5.4㎡	
	보호 구역	지번	687-1	687-1	변경없음
		지적	2,698㎡	11,321㎡	오기정정
		지정면적	2,698.4㎡	11,312.4㎡	

※ 당진 안국사지 석탑의 지정구역 및 보호구역 : 상기표와 동일(단, 지정면적은 상이)

○ 참고 : 고시도면 변경없음



붙임 보물 「당진 안국사지 석조여래삼존입상」, 보물 「당진 안국사지 석탑」의 지정구역 및 보호구역 관련 고시 내용 및 지형도면 등 1부

[붙임] 지정구역 및 보호구역 관련 고시 내용 및 지형도면 등

◎ 문화재청 고시 제2008-166호 (지정구역 정정 및 보호구역 적정성 검토 고시)

57. 보물 안국사지석불입상 지정구역 정정

소재지 : 충청남도 당진군 정미면 수당리 687-1

연 번	기 지정구역				변경 지정구역				(생략)
	지번	지목	지적(㎡)	지정면적(㎡)	지번	지목	지적(㎡)	지정면적(㎡)	
1	산102-1			3구	687-1	임	11,321	0.4	(생략)
								4.7	
								0.3	
계							1필지	5.4(3구)	

57-1. 보물 안국사지석불입상 보호구역 적정성 검토

소재지 : 충청남도 당진군 정미면 수당리

연 번	기 지정구역				변경 지정구역				(생략)
	지번	지목	지적(㎡)	지정면적(㎡)	지번	지목	지적(㎡)	지정면적(㎡)	
1	산102-1	임	128,595	2,698					(생략)
2					687-1		2,698	2,698.4	
계			1필지	2,698			1필지	2,698.4	

58. 보물 안국사지석탑 지정구역 정정

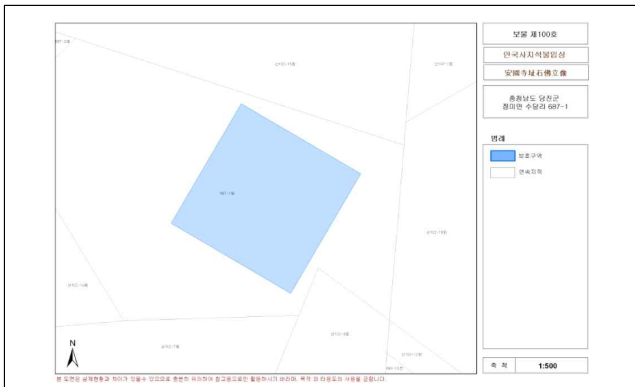
소재지 : 충청남도 당진군 정미면 수당리 687-1

연 번	기 지정구역				변경 지정구역				(생략)
	지번	지목	지적(㎡)	지정면적(㎡)	지번	지목	지적(㎡)	지정면적(㎡)	
1	산102-1			1기	687-1	임	11,321	3.2	(생략)
계							1필지	3.2(1기)	

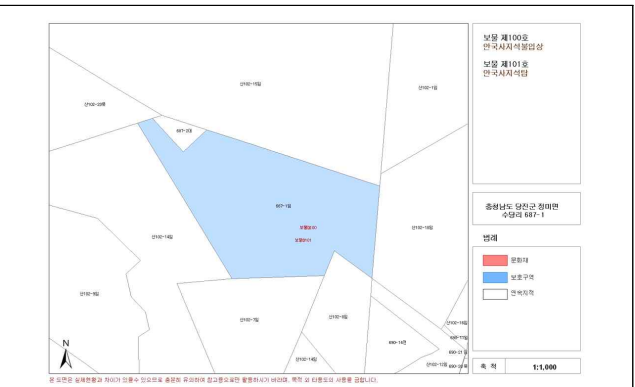
58-1. 보물 안국사지석탑 보호구역 적정성 검토

소재지 : 충청남도 당진군 정미면 수당리

연 번	기 지정구역				변경 지정구역				(생략)
	지번	지목	지적(㎡)	지정면적(㎡)	지번	지목	지적(㎡)	지정면적(㎡)	
1	산102-1	임	128,595	2,698					(생략)
2					687-1		2,698	2,698.4	
계			1필지	2,698			1필지	2,698.4	

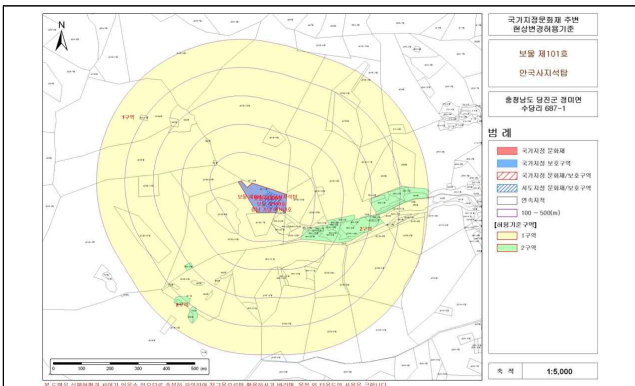


고시도면 : 문화재-고시용(3)

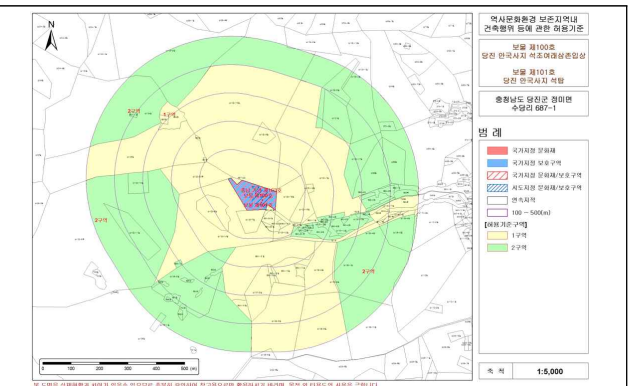


고시도면 : 고시_보물0100_0101

◎ 문화재청 고시 제2010-113호 (허용기준 고시), 제2017-86호 (허용기준 조정 고시)



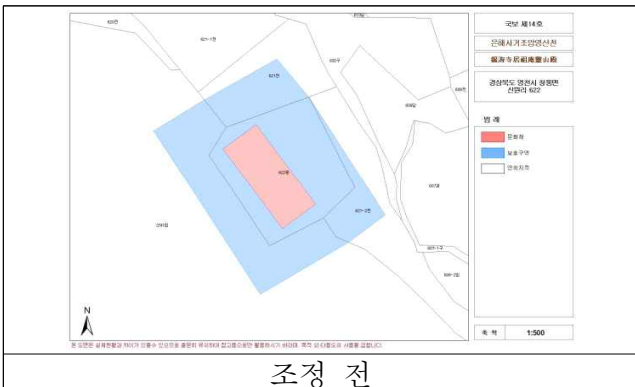
고시도면(제2010-113호)



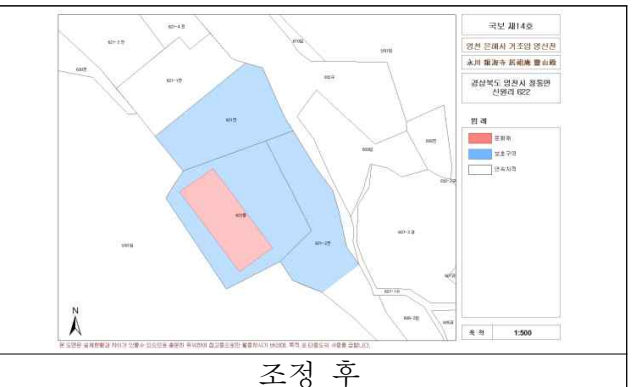
고시도면(제2017-86호)

◎ 문화재청 고시 제2018-170호 (보호구역 및 지정구역 조정 고시)

(예시) 국보 영천 은혜사 거조암 영산전 보호구역



조정 전



조정 후

연번	종목	문화유산 명칭	조정내역
89	보물	당진 안국사지 석조여래삼존입상	현행유지
90	보물	당진 안국사지 석탑	현행유지

보고 사항

【보고사항】

안건번호 건축 2025-09-017

17. 건축유산 상시모니터링 체계 마련 및 시범운영 용역 추진계획 보고

가. 보고 사항

건축유산 상시모니터링 체계 마련 및 시범운영 용역 추진 계획 및 수행 내용을 다음과 같이 보고 드립니다.

나. 보고사유

- 급격한 기후변화 및 자연재해·재난으로부터 국보·보물을 온전히 보존·관리하기 위해 건축문화유산에 상시계측기를 부착하고, 기초자료를 수집하여 이상 발생 시 자동 알람 등 사전예방 중심의 관리기반을 마련하고자 2025년부터 수행중인 ‘건축유산 상시모니터링 체계 마련 및 시범운영 용역’ 추진 계획을 보고하는 사항임.

※ ‘건축유산 상시모니터링 체계 마련 및 시범운영 용역’의 개요

- 과업기간 : 2025.05.26. ~ 2025.12.22.

- 과업대상 : 국보·보물 등 건축유산*

* 시범운영 6개소 : 창경궁 통명전, 창덕궁 금천교, 강릉 오죽헌, 강릉 경포대, 원주 흥법사지 삼층석탑, 여수 진남관

- 계약금액 : 475백만원

- 과업내용

·건축물 상시모니터링 활용 사례 및 국내·외 국가유산 적용 사례 조사

·건축유산 구조 건전성 모니터링(Structural Health Monitoring, SHM) 관련 기술 현황 분석

·건축유산에 적합한 상시모니터링체계 마련 및 세부 가이드라인 제시

·건축유산 상시모니터링 시범 구축 및 운영(* 건축유산 5개소 내외)

·건축유산 상시모니터링체계 연차별 추진계획 및 발전방안 제시

18. 국가지정문화유산 현상변경 등 처리결과 보고

가. 보고사항

경기 파주시 소재 보물 「파주 용미리 마애이불입상」 주변 고사목 제거 등 허가 신청 9건에 대하여 자체검토회의 등을 거쳐 다음과 같이 처리하였음을 보고 드립니다.

나. 처리내용

문화유산명	소재지 (신청인)	사업내용	처리결과	처리일자
소 계		9건	원안가결 8건 조건부가결 1건	
보물 파주 용미리 마애이불입상	경기 파주 (○○○)	<input type="checkbox"/> 고사목 1주 제거 ○ 위치 : 파주시 용미리 655-5 일원 * 보호구역 내 ○ 내용 - 호우로 전도된 고사목 1그루 제거 - 수목위치 : 용암사 삼성각 좌측배면 ○ 사업비 : 없음(직접시행)	원안가결	'25.08.25
국보 곡성 태안사 적인선사탑	전남 곡성 (○○○)	<input type="checkbox"/> 수목 가지 전정 ○ 위치 : 곡성군 죽곡면 원달리 산 18-1 일원 * 제1구역(보호구역에서 90m, 문화유산에서 125m 이격) ○ 내용 - 자동강우량계 상부 가지(2개) 제거 - 대상수목 : 물푸레나무 1그루 ○ 사업비 : 없음(직접시행)	원안가결	'25.08.25

문화유산명	소재지 (신청인)	사업내용	처리결과	처리일자																					
보물 광양 증흥산성 삼층석탑	전남 광양 (○○○)	<input type="checkbox"/> 시굴조사 ○ 위치 : 광양시 옥룡면 운평리 90-1 * 보호구역 내 * '24.2월 : 양성화, 천불전 해체·발굴 허가 * '24.7월 : 시굴조사 허가(자체) (허가기간 : ~2025.7.28.) ○ 내용 - 목적 : 천불전 해체후 시굴조사를 통해 사찰 가람배치 등 조사(트렌치 6개소) - 재신청 사유 : 천불전 해체 지연에 따른 허가기간 만료	원안가결	'25.08.25																					
보물 영천향교 대성전	경북 영천 (○○○)	<input type="checkbox"/> 영천향교 사적비 축조(변경허가) ○ 위치 : 영천시 교촌길 34 * 보호구역 내(지정유산에서 약 80m 이격) ○ 내용 : 사적비 축조 <table border="1" data-bbox="544 1155 1121 1256"> <thead> <tr> <th>구 분</th> <th>당초('24.10.)</th> <th>변경</th> </tr> </thead> <tbody> <tr> <td>높이</td> <td>3.05m</td> <td>2.825m</td> </tr> </tbody> </table> - 건립위치를 당초 허가위치 대비 남쪽 으로 약 2m 조정	구 분	당초('24.10.)	변경	높이	3.05m	2.825m	원안가결	'25.08.25															
구 분	당초('24.10.)	변경																							
높이	3.05m	2.825m																							
보물 성주 범수사지 삼층석탑	경북 성주 (○○○)	<input type="checkbox"/> 단독주택 신축(변경허가 2차) ○ 위치 : 성주시 백운리 1165-1 * 제1구역(지정유산에서 약 120m, 보호 구역에서 약 50m 이격) * 약식영향진단 미실시(변경허가 신청 건) ○ 내용 : 단독주택 신축 규모 변경 <table border="1" data-bbox="544 1659 1121 1951"> <thead> <tr> <th>구 분</th> <th>당 초</th> <th>변 경</th> </tr> </thead> <tbody> <tr> <td>대지면적</td> <td>398㎡</td> <td>398㎡</td> </tr> <tr> <td>건축면적</td> <td>114.74㎡</td> <td>114.74㎡</td> </tr> <tr> <td>연면적</td> <td>112.34㎡</td> <td>112.34㎡</td> </tr> <tr> <td>층수</td> <td>1층</td> <td>1층</td> </tr> <tr> <td>높이</td> <td>3.4m</td> <td>3.7m</td> </tr> <tr> <td>구조</td> <td>RC조</td> <td>RC조</td> </tr> </tbody> </table> * 참고 및 주택의 바닥면적 변동없음	구 분	당 초	변 경	대지면적	398㎡	398㎡	건축면적	114.74㎡	114.74㎡	연면적	112.34㎡	112.34㎡	층수	1층	1층	높이	3.4m	3.7m	구조	RC조	RC조	원안가결	'25.08.25
구 분	당 초	변 경																							
대지면적	398㎡	398㎡																							
건축면적	114.74㎡	114.74㎡																							
연면적	112.34㎡	112.34㎡																							
층수	1층	1층																							
높이	3.4m	3.7m																							
구조	RC조	RC조																							

문화유산명	소재지 (신청인)	사업내용	처리결과	처리일자																					
<p style="text-align: center;">보물 안동 봉황사 대웅전</p>	<p style="text-align: center;">경북 안동 (○○○)</p>	<p>□ 봉황사 약수탕 주변 진입로 정비(변경 허가)</p> <p>○ 위치 : 안동시 임동면 봉황사길 152 * 보호구역 내(보물과의 최단거리 : 8m)</p> <p>○ 목적 :</p> <p>- 약식영향진단 미 실시(변경허가 신청 건)</p> <p>- 1구역 내(위치 확인 필요)</p> <p>○ 내용</p>	원안가결	'25.08.25																					
		<table border="1" style="width: 100%; border-collapse: collapse;"> <thead> <tr> <th colspan="2" style="text-align: left;">구분</th> <th style="text-align: left;">당초</th> <th style="text-align: left;">변경</th> </tr> </thead> <tbody> <tr> <td rowspan="2" style="text-align: center; vertical-align: middle;">약수탕 정비</td> <td style="text-align: center;">약수탕</td> <td>·지붕공사 ·주변정비</td> <td>· 좌동 + 목공사 + 안내판설치</td> </tr> <tr> <td style="text-align: center;">폭포</td> <td>축대공사 1식</td> <td>· 좌동</td> </tr> <tr> <td rowspan="3" style="text-align: center; vertical-align: middle;">진입로</td> <td style="text-align: center;">진입로</td> <td>·황토 포장 (T=150) : L=199m</td> <td>· 좌동</td> </tr> <tr> <td style="text-align: center;">축대</td> <td>축대공사 1식</td> <td>1) '가'~'마' 구간 가) 축대높이 변경 · 0.6~1.8m → 0.45~1.8m 2) '마'구간 가)축대길이 · 16m → 20m 나) 축대높이 · 1.2m→1.0m~1.3m</td> </tr> <tr> <td style="text-align: center;">배수로</td> <td>L=95.9m</td> <td>L=100.9m 1) B구간 + 5m 2) 이중벽관(C구간) + 18m</td> </tr> </tbody> </table>			구분		당초	변경	약수탕 정비	약수탕	·지붕공사 ·주변정비	· 좌동 + 목공사 + 안내판설치	폭포	축대공사 1식	· 좌동	진입로	진입로	·황토 포장 (T=150) : L=199m	· 좌동	축대	축대공사 1식	1) '가'~'마' 구간 가) 축대높이 변경 · 0.6~1.8m → 0.45~1.8m 2) '마'구간 가)축대길이 · 16m → 20m 나) 축대높이 · 1.2m→1.0m~1.3m	배수로	L=95.9m	L=100.9m 1) B구간 + 5m 2) 이중벽관(C구간) + 18m
		구분			당초	변경																			
		약수탕 정비			약수탕	·지붕공사 ·주변정비	· 좌동 + 목공사 + 안내판설치																		
폭포	축대공사 1식		· 좌동																						
진입로	진입로	·황토 포장 (T=150) : L=199m	· 좌동																						
	축대	축대공사 1식	1) '가'~'마' 구간 가) 축대높이 변경 · 0.6~1.8m → 0.45~1.8m 2) '마'구간 가)축대길이 · 16m → 20m 나) 축대높이 · 1.2m→1.0m~1.3m																						
	배수로	L=95.9m	L=100.9m 1) B구간 + 5m 2) 이중벽관(C구간) + 18m																						

문화유산명	소재지 (신청인)	사업내용	처리결과	처리일자												
<p style="text-align: center;">국보 천안 봉선홍경사 갈기비</p>	<p style="text-align: center;">충남 천안 (○○○)</p>	<p>□ 태양광 발전시설(패널) 설치</p> <ul style="list-style-type: none"> ○ 위치 : 천안시 서북구 성환읍 성환리 17-16 * 제2구역(보호구역에서 340m 이격) ○ 내용 <ul style="list-style-type: none"> - 기존건물 지붕에 태양광패널 132매 설치 - 설치 후 최고높이 : 9.78m - 설치면적(수평투영면적) : 356.4㎡ ○ 주변 유사행위 기허가사항 <ul style="list-style-type: none"> - '14.8월 13-3(북측연접) 위원회 허가 - '17.6월 17-3(좌측연접) 자체 허가 - '19.6월 13-10(460m이격) 자체 허가 	<p style="text-align: center;">원안가결</p>	<p style="text-align: center;">'25.09.08</p>												
<p style="text-align: center;">보물 구미 도리사 석탑</p>	<p style="text-align: center;">경북 구미 (○○○)</p>	<p>□ 시민치유 선센터 건립(변경허가)</p> <ul style="list-style-type: none"> ○ 위치 : 구미시 해평면 송곡리 403-10 * 제1구역(보호구역에서 170m 이격) * 건축문화유산분과 제3차회의결과(25.03.20.) : 조건부 가결 ○ 내용 <ol style="list-style-type: none"> 1) 변경사항 <table border="1" data-bbox="550 1310 1125 1579" style="width: 100%; border-collapse: collapse;"> <thead> <tr> <th style="text-align: center;">당초</th> <th style="text-align: center;">변경</th> </tr> </thead> <tbody> <tr> <td>-구미시 해평면 송곡리 403-10 외 3필지</td> <td>-구미시 해평면 송곡리 403-10</td> </tr> <tr> <td>-대지면적 : 20,024㎡</td> <td>-대지면적 : 4,980㎡</td> </tr> <tr> <td>-증축</td> <td>-신축</td> </tr> <tr> <td>-건폐율 : 2.89%</td> <td>-건폐율 : 11.61%</td> </tr> <tr> <td>-연면적 : 4.48㎡</td> <td>-연면적 : 18.01㎡</td> </tr> </tbody> </table> 2) 기타(변경없음) <ul style="list-style-type: none"> - 건축면적 : 578.12㎡ - 연면적 : 1,121.28㎡ - 구조 : 철근콘크리트 구조 - 규모 : 지상3층, 지하1층 - 최고높이 : 14.09m - 마감 : 노출콘크리트, 로이복층유리 	당초	변경	-구미시 해평면 송곡리 403-10 외 3필지	-구미시 해평면 송곡리 403-10	-대지면적 : 20,024㎡	-대지면적 : 4,980㎡	-증축	-신축	-건폐율 : 2.89%	-건폐율 : 11.61%	-연면적 : 4.48㎡	-연면적 : 18.01㎡	<p style="text-align: center;">원안가결</p>	<p style="text-align: center;">'25.09.08</p>
당초	변경															
-구미시 해평면 송곡리 403-10 외 3필지	-구미시 해평면 송곡리 403-10															
-대지면적 : 20,024㎡	-대지면적 : 4,980㎡															
-증축	-신축															
-건폐율 : 2.89%	-건폐율 : 11.61%															
-연면적 : 4.48㎡	-연면적 : 18.01㎡															

문화유산명	소재지 (신청인)	사업내용	처리결과	처리일자
<p style="text-align: center;">보물 성주 범수사지 삼층석탑</p>	<p style="text-align: center;">경북 성주 (○○○)</p>	<p>□ 상수도관 매설 및 배수지 신설(변경허가)</p> <p>○ 위치 : 성주군 수륜면 백운리 1215-1번지 외 62필지</p> <p>* 보호구역 내, 1,2,3구역</p> <p>* 20년 8월 2차 자체검토 회의 결과(20.08.27.) : 조건부 가결</p> <p>○ 허가내용</p> <p>- 관로매설구간(D25~150mm)</p> <p>·전체 L=43.7km, 허가대상 내 L=4.378km</p> <p>·상부B=1.22m~1.59m, 하부B=0.48m~0.9m</p> <p>·H=1.38m~1.40m</p> <p>- 배수지 1개소</p> <p>·콘크리트포장 178㎡</p> <p>·매트기초 : 11.3m*5.65m, T=30cm</p> <p>·물탱크(2개) : 지름4.65m, H=3.7m</p> <p>·L=43.714m, Bmax=1.59m</p> <p>·집수정 : 6개소</p> <p>○ 변경사항</p> <p>- 급수관매설구간(D25~75mm) 추가</p> <p>·보호구역 내, 1,2,3구역</p> <p>·L=2.648km</p> <p>·상부B=1.16m, 하부B=0.48m</p> <p>·H=1.33m</p> <p>- 허가기간연장</p> <p>(당초) 2020.08.27.~2021.08.26.</p> <p>(변경) 2020.08.27.~2027.12.31.</p>	<p style="text-align: center;">조건부가결 (준치기한은 '28.7월로 함.)</p>	<p style="text-align: center;">'25.09.08</p>